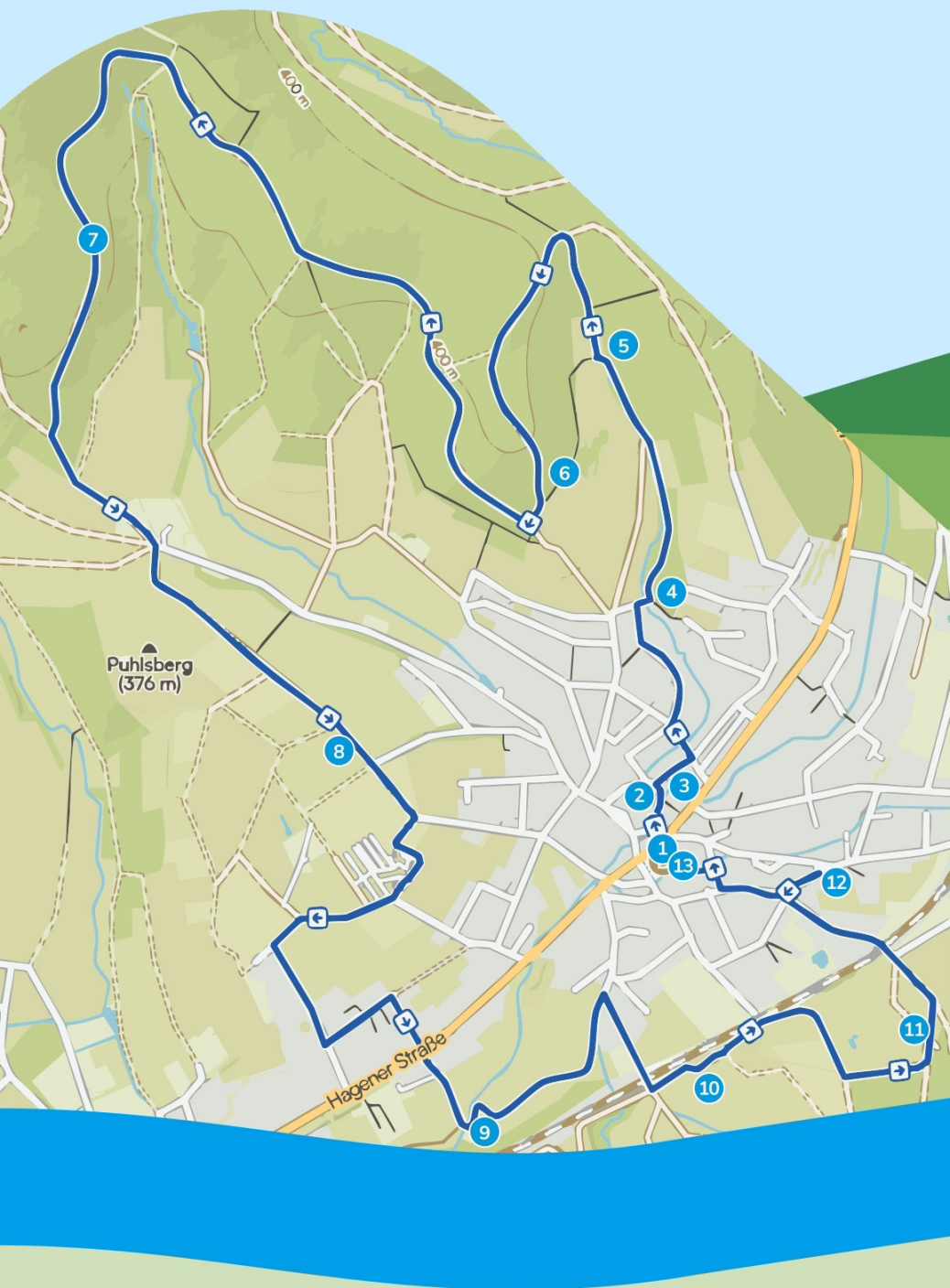




Littfelder Bilderrahmenweg

der Dorfgemeinschaft Littfeld in Abstimmung
mit dem SGV





Informationen im Detail

Dauer
2h 33m

Länge
9,17 km

Höhenunterschied
170m


Abstieg
170m

Die Wanderwegstrecke

- 01** Unsere Wanderung beginnt am Dorfplatz in Littfeld neben der Kapellenschule.



- 02** Wir überqueren die „Hagener Str.“ und gehen vorbei an der Bäckerei in die „Limbachstraße“, um nach nur ca. 40 m rechts in die „Littfelder Ecke“ einzubiegen. Parallel zur „Littfe“ geht es schon bald rechts vorbei an einem der schönsten Bäume Littfelds – einem mächtigen Kastanienbaum – in die Straße „Zum Burberg“.



- 03** Hier sehen wir rechts die wiederhergestellte historische „Krämersche-Schmiede“ und links das sehenswerte denkmalgeschützte „Krämersch-Haus“.



- 04** Als nächstes biegen wir links in die „Heeserhofstraße“ ein und nach nur ca. 90 m rechts in den „Heiligen Seifen“. Nach ca. 300 m geht es am Ende der Straße rechts in den Wald über einen kleinen Bachlauf und wir halten uns anschließend links.

- 05** Der schöne Wald/Wiesenberg führt uns nach ca. 500 m auf eine große Wiese und wir passieren links die Bienenzuchthäuser durch einen „Waldtorbogen“.



06 Nach einigen Metern erreichen wir einen Schotterweg (Waldweg), den wir links einschlagen. Schon bald erreichen wir den ersten Bilderrahmen, der einen imposanten Blick auf Littfeld und auf den „Kindelsbergturm“, das Wahrzeichen Kreuztals, bietet.



07 Wir folgen dem Weg kurz bergab und biegen dann rechts auf die „Sesamstraße“ ein. Diese bewandern wir für ca. 2,5 km durch den „Hauberg“, und können zwischendurch einen Halt bei dem zweiten Bilderrahmen einlegen. Hier haben wir einen Ausblick über das Siegerland bis zum Siegener Fernsehturm und zur „Kalteiche“.



08 Wir gehen kurz talabwärts und passieren dann rechts den „Birkenhof“. Anschließend halten wir uns rechts hoch auf den „Panorama-Höhenweg“ und können auf diesem, schöne Aussichten rund um Littfeld bewundern. Wir erreichen einen weiteren „Bilderrahmen“ mit Blick ins Littfeld und auf die „Krombacher Brauerei“, dem wohl bekanntesten Unternehmen Kreuztals.



09 An der Aspen-Weggabelung gehen wir gerade aus. Bevor der Weg talabwärts führt, halten wir uns rechts, gehen unterhalb des Friedhofs geradeaus und biegen in die erste Straße links in Richtung Hauptstraße ein. Wir erreichen zunächst links die Straße „Im Feld“ und dann die Straße „Zum roten Seifen“, die wir am Ende nutzen, um die Hauptstraße zu überqueren und in den Weg „Zum Reckhammer“ zu gelangen.

10 Vorbei an dem Erinnerungsschild „Zum Reckhammer“ geht es links in den Fuß- und Fahrradweg bis zum Spielplatz, der Abwechslung für unsere „Kleinen“ bringt und zu einer kleinen Pause einlädt. Nach dem Spielplatz halten wir uns rechts und durchqueren den Bahntunnel, um dann direkt danach links einen kleinen Anstieg zu meistern. Auf der Anhöhe und Umgebung können wir verschiedene Tiere beobachten.

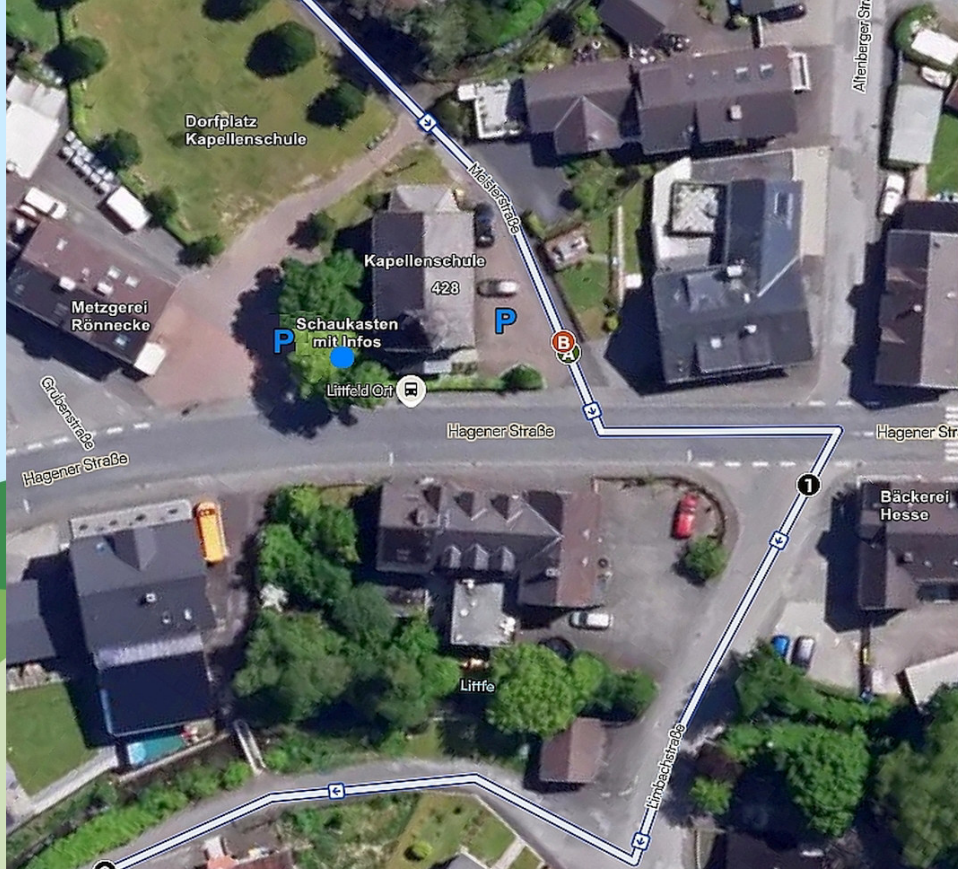


11 Wir folgen dem Weg links an der Bahntrasse entlang. Nach ca. 400 m und dann nach noch mal ca. 300 m Wiesenlandschaft geht es jeweils nach links, um die Bahntrasse zu überqueren. Hier erwartet uns ein weiterer „Bilderrahmen“, der uns einen Blick über Littfeld und den Windrädern „Zum ewigen Fuhrmann“ bietet.

12 Wir gehen ca. 500 m in die Ortsmitte und biegen rechts in die Altenberger Straße ein. Nach ca. 100 m umkreisen wir den „Fred Meier Platz“ (Gedenkstein für die Opfer des Nationalsozialismus) und können das schöne Fachwerkhaus „Junk“ bewundern.



13 Wir folgen wieder der Altenberger Straße. Nach ca. 200 m geht es rechts in die Meisterstraße und dann sofort wieder links an dem „Heimkäuse-Bach“ entlang wieder bis zum Dorfplatz. Die Bäckerei Hesse lädt gern zum „Einkehren“ ein. Donnerstag und Freitagnachmittag ist auch der Besuch des „Kaffee-Wagen Fantasie“ zu empfehlen.



Jetzt mit
Komoot
wandern

Danke für die Mitarbeit:
Stadt Kreuztal und SGV

Danke für die Unterstützung:
Volksbank in Südwestfalen eG
Bürgerstiftung Kreuztal
Krombacher Brauerei GmbH & Co. KG
Ewiger Fuhrmann Windkraft VG mbH
MB Agentur für Finanzdienstleistungen